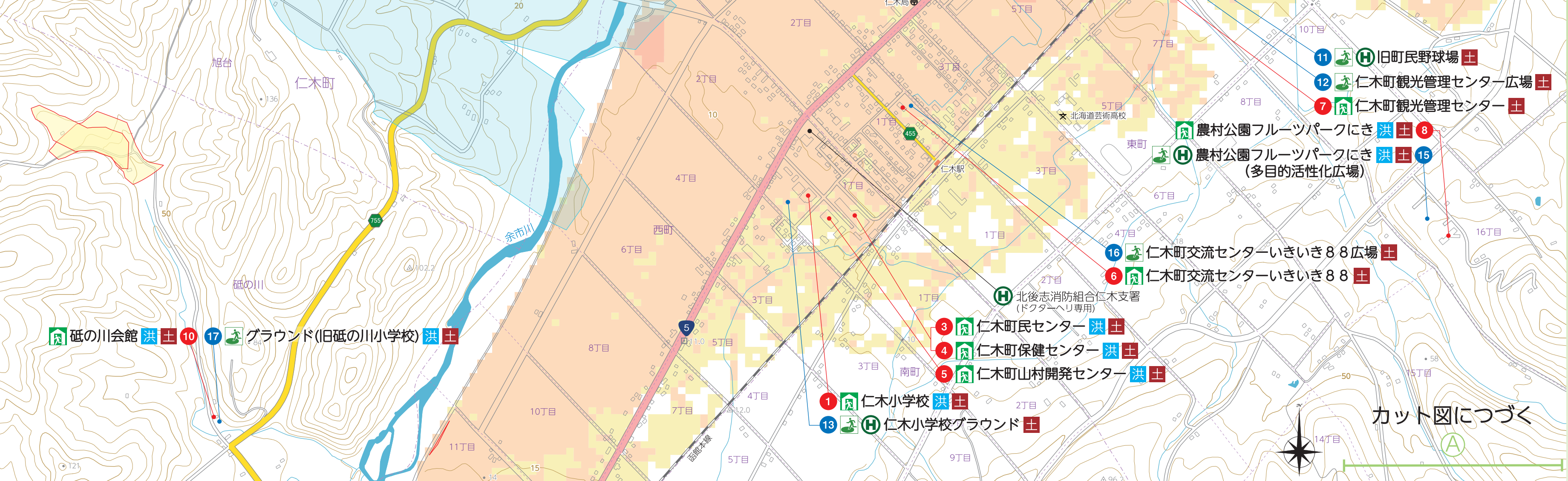
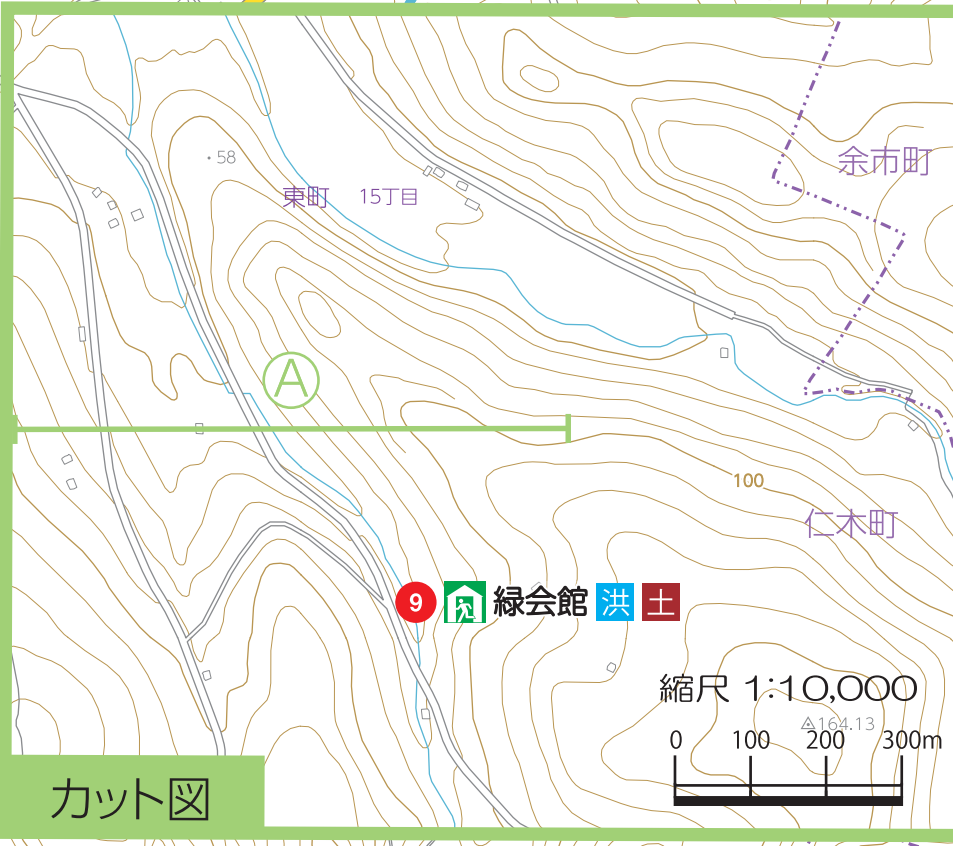
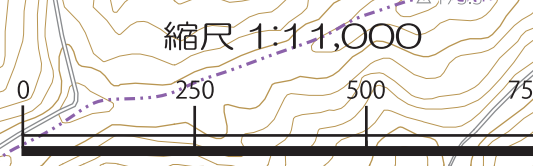


洪水浸水想定区域図(1000年に1回程度) 仁木地区

※このハザードマップに示した浸水範囲は、余市川流域に想定しうる以下の降雨があった場合を想定しています。
 【想定しうる最大降雨量】
 1000年に1回程度 24時間降雨量：439mm

凡 例			
洪水想定浸水深			
	5.0m～10.0m未満の区域		
	3.0m～ 5.0m未満の区域		
	0.5m～ 3.0m未満の区域		
	0.5m未満の区域		
土砂災害警戒区域			
	土石流		
	特別警戒区域		
	急傾斜地の崩壊		
	地すべり		
家屋倒壊等氾濫想定区域			
	(河岸浸食)		
	(氾濫流)		
	指定避難所		指定緊急避難場所
	洪水時避難所・避難場所		土砂災害時避難所・避難場所
	ヘリポート		地区界
	国道		道道



カッタにつづく

ハザードマップ

ハザードマップ